ZARZĄD DRÓG POWIATOWYCH
w MOGILNIE
88-300 Mogilno, ul. M. Konopnickiej 20
tel. 52 315 70 47, fax 52 315 70 50
Regon 092365448, NIP 557-15-22-243

Mogilno, dnia 31 grudnia 2024r.

ZDP .11.5443. **84.** 2024
polecony – za potwierdzeniem odbioru

D E C Y Z J A Nr 84/2024

Na podstawie art. 104 § 1 ustawy z dnia 14 czerwca 1960 r. – Kodeks postępowania administracyjnego (Dz. U. z 2024r. , poz. 572 t.j.), w związku z art.19 ust.2 pkt 3 , art. 4 ust.1, art. 20 pkt 7 ustawy z dnia 21 marca 1985 r. o drogach publicznych (Dz. U. z 2024r., poz. 320 t.j.) , §97 rozporządzenia Ministra Infrastruktury z dnia 24 czerwca 2022r. w sprawie przepisów techniczno-budowlanych dotyczących dróg publicznych (Dz.U.z 2022r. poz. 1518), działając na mocy uchwały Zarządu Powiatu Mogileńskiego Nr 533/2021 z dnia 02 listopada 2021r. w sprawie udzielenia pełnomocnictwa Pani Edycie Głodek , Dyrektor Zarządu Dróg Powiatowych w Mogilnie , do składania oświadczeń woli związanych z prowadzeniem bieżącej działalności Powiatu w zakresie wynikającym z działalności Zarządu Dróg Powiatowych w Mogilnie, po rozpatrzeniu wniosku z dnia 30.12.2024r. (data wpływu 30.12.2024r.) złożonego przez Pana Dawida Wołek w imieniu Gminy Strzelno , ul. Cieślewicza 2, 88-320 Strzelno dotyczącego **uzgodnienia projektowanej rozbudowy sieci wodociągowej PE Ø160 w pasie drogowym dróg powiatowych nr 2442C** Kopanie – Ciechrz, **nr 2564C** Balice-Górki-Ciechrz , **nr 2444C** Ciechrz – Strzelno , **w miejsc. Ciechrz** , gm. Strzelno

Inwestorowi:

wyrażam zgodę
Burmistrzowi Strzelna
reprezentującemu Gminę Strzelno
z siedzibą ul. Cieślewicza 2, 88-320 Strzelno

na zlokalizowanie projektowanej sieci wodociągowej (PE Ø160)
w pasie drogowym dróg powiatowych nr ;

- ⇨ **2564C** Balice-Górki-Ciechrz (dz. ew. DP **7, 125, 221, 239, 281** obręb **Ciechrz),**
- ⇨ **2442C** Kopanie – Ciechrz (dz. ew. DP **238 , 58** obr. **Ciechrz**),
- ⇨ **2444C** Ciechrz – Strzelno (dz. ew. DP **222** obręb **Ciechrz**), **w miejsc. Ciechrz**

w miejscu zgodnym z przedstawionym z planem zagospodarowania terenu w skali 1:500.

Podczas projektowania przedmiotowej inwestycji rozbudowy sieci wodociągowej w pasie w/w dróg powiatowych należy przestrzegać niżej opisanych warunków ;

1. Lokalizację sieci wodociągowej będzie można zaprojektować w jezdni drogi **2564C** z przyłączami do posesji - ułożenie można projektować wykopem otwartym.

1.1. Odbudowę drogi **2564C** po robotach wodociągowych należy zaplanować na całej szerokości jezdni ograniczonej z obu stron krawężnikami ułożonymi na ławie betonowej .

Odbudowa nawierzchni jezdni na całej szerokości ;

1.2. Dla odbudowy całej szerokości **jezdni** należy przyjąć poniższą konstrukcję ;

- warstwa ścieralna, gr.4cm z betonu asfaltowego AC 11S wg PN-EN
- warstwa profilowa , gr.4cm z betonu asfaltowego AC 16W wg PN-EN
- podbudowa z kruszywa łamanego grubości 23cm (8 + 15cm odpowiednio frakcji 0/31,5mm i 0/63mm),
- warstwa odsączająca z piasku gr. 20cm ,

1.3. Odbudowę naruszonych krawężników, oporników, obrzeży należy przyjąć na ławie betonowej z oporem. Do odbudowy należy stosować elementy nowe .

1.4. Dla chodnika ewentualnie zjazdu należy przyjąć odbudowę wg konstrukcji;

Konstrukcja chodnika

- nawierzchnia z kostki betonowej ,
- podsypka cementowo-piaskowa gr.5 cm
- podbudowa z chudego betonu C 6/9 gr. 10 cm
- warstwa odsączająca z piasku gr. 15 cm
- obramowanie chodnika obrzeżem betonowym 8x25x100 cm na podsypce cementowo - piaskowej ,

Konstrukcja zjazdu

- nawierzchnia z kostki betonowej brukowej gr.8cm
- podsypka cementowo-piaskowa gr. 5 cm
- podbudowa z chudego betonu C 6/9 gr. 15 cm
- warstwa odsączająca z piasku gr. 15 cm
- w przypadku istniejącego obramowania zjazdu - należy odbudować obramowanie obrzeżem betonowym 8x25x100 cm na ławie betonowej 23x10 cm .

Uwaga : Zarządca drogi zwraca uwagę Inwestorowi rozbudowy sieci wodociągowej , iż podczas projektowania i prowadzenia robót ziemnych należy zwrócić szczególną uwagę na istniejące wpusty uliczne w jezdni drogi powiatowej nr **2564C** oraz na fakt braku naniesionej sieci deszczowej w systemie IntraEWiD . Podczas projektowania należy dodatkowo przewidzieć regulację wysokościową i wymianę zniszczonych wpustów ulicznych.

2. Lokalizację sieci w nowej nawierzchni jezdni drogi nr **2442C** projektować przeciskami sterowanymi - gniazda technologiczne lokalizować w nawierzchniach gruntowych w poboczach i skarpach.

3. Sieć w drodze **2444C** projektować poza pasem drogowym - ewentualne hydranty lokalizować na pograniczu drogi w nawierzchniach gruntowych , przejścia poprzeczne pod pasem drogowym i zjazdami twardymi projektować przeciskami sterowanymi .

3.1. W sytuacji konieczności ułożenia wodociągu wzdłuż nawierzchni gruntowej drogi **2444C**, dla zachowania mniejszej degradacji terenu należy zastosować ułożenie wodociągu przeciskami w miejscach sprzyjających tej technologii.

3.2. W sytuacji konieczności wpięć do sieci zlokalizowanej w obszarze jezdni bitumicznej dróg **2442C i 2444C** – można będzie wykonać wykop w jezdni – pod warunkiem odbudowy nawierzchni jezdni na całej jej szerokości , z zapasem wcinki po 5,0m (w tył i w przód drogi) .

Uwaga : Zarządca drogi zwraca szczególną uwagę Inwestorowi rozbudowy sieci wodociągowej , iż drogi **2442C i 2444C** są objęte szczególną ochroną – jezdnie tych dróg mają nowe nawierzchnie bitumiczne – nakładki . Inwestor zobowiązany będzie , w sytuacji naruszenia jezdni , do przejęcia okresu gwarancji na wykonane remonty , modernizacje dróg.

4. **Inwestor zobowiązany będzie do odbudowy miejsca wykopu - z wymianą gruntu w prowadzonym wykopie** (uzyskując wskaźnik zagęszczenia gruntu $I_S \geq 0{,}98$), zachowując wymogi rozporządzenia Ministra Infrastruktury z dnia 24 czerwca 2022r. w sprawie przepisów techniczno-budowlanych dotyczących dróg publicznych (Dz.U. z 2022r. poz. 1518).

5. Odległość górnej powierzchni rury wodociągowej (osłonowej) od powierzchni terenu drogi powiatowej powinna wynosić **minimum 1,20 m** - w zależności od głębokości przemarzania gruntu .

6. W miejscach odbudowy **nawierzchni gruntowych** również należy dokonać wymiany gruntu w prowadzonym wykopie (jak w punkcie 4.) z obsianiem trawą naruszonych powierzchni gruntowych .

7. W przypadku kolizji projektowanej sieci z ewentualnymi drzewami, słupami, urządzeniami lub innymi sieciami znajdującymi się w pasie drogowym, Inwestor na własny koszt winien dokonać zabezpieczenia lub przełożenia kolidującego elementu w pasie drogowym, po uzyskaniu właściwej zgody.

8. Budowę uzgodnionej rozbudowy sieci wodociągowej w pasie drogowym dróg nr 2564C , 2442C i 2444C należy wykonać w ten sposób aby nie zmniejszać stateczności i nośności konstrukcji drogi, aby nie naruszać innych urządzeń podziemnych oraz zachować normatywne odległości od tych instalacji.

9. Na okres wykonywania robót w pasie drogowym wymagany jest zatwierdzony projekt czasowej organizacji ruchu drogowego .

10. Wyrażam zgodę Inwestorowi na dysponowanie gruntem dróg powiatowych ;

Działki ew. numer	Obręb	Nr i nazwa drogi
7, 125, 221, 239, 281	**Ciechrz**	**2564C** Balice-Górki-Ciechrz
238, 58		**2442C** Kopanie-Ciechrz
222		**2444C** Ciechrz - Strzelno

na czas rozbudowy sieci wodociągowej .

Jeżeli wystąpi wątpliwość określenia granic geodezyjnych pasa drogowego Inwestor zobowiązany jest zlecić odszukanie punktów granicznych drogi na koszt własny.

11. **Zarządca drogi zastrzega sobie**, iż w przypadku przebudowy drogi **lokalizacja projektowanej infrastruktury wodociągowej nie będzie przyczyniać się do hamowania robót drogowych typu** ; poszerzenie jezdni , przebudowa chodnika , budowa zjazdów, wykaszanie poboczy, utrzymanie rowu .

12. Po wbudowaniu uzgadnianej infrastruktury w pas drogowy (w przypadku jej awarii), Zarządca drogi wyda zezwolenie na prowadzenie robót (celem jej usunięcia), zgodnie z art. 40 ustawy o drogach publicznych.

13. **Uzgodnienie** Zarządcy drogi wyrażone w niniejszej decyzji **nie jest równoznaczne z pozwoleniem na prowadzenie robót w pasie drogowym**. Miesiąc przed przystąpieniem do robót branżowych w pasie drogowym Inwestor wystąpi do Zarządu Dróg Powiatowych w Mogilnie z dokumentami określonymi w rozporządzeniu Rady Ministrów z dnia 1 czerwca 2004r. w sprawie warunków udzielania zezwoleń na zajęcie pasa drogowego (Dz. U. z 2016r. poz. 1264 t.j. ze zm.), celem uzyskania zezwolenia na przedmiotowe zajęcie drogi.

14. Na podstawie art. 40 ustawy z dnia 21 marca 1985 r. o drogach publicznych (Dz.U. z 2024r.poz. 320 tekst jedn.), będzie ;
    - **corocznie** (od Inwestora), **pobierana** **opłata za umieszczenie w pasie drogi urządzeń** niezwiązanych z potrzebami zarządzania drogami lub potrzebami ruchu drogowego, będących przedmiotem niniejszego uzgodnienia, oraz
    - **opłata jednorazowa za okres prowadzenia robót** w pasie drogowym.

15. Inwestor dopełni formalności związanych z **uzyskaniem dokumentów na budowę infrastruktury, zgodnie z ustawą z dnia 7 lipca 1994 r. Prawo Budowlane** (Dz. U. z 2024r. poz.725 tekst jedn.).

16. Na podstawie Części III ust. 44 kol. 4 pkt 9 załącznika do ustawy z dnia 16 listopada 2006 r. o opłacie skarbowej niniejsza decyzja zwolniona jest od opłaty skarbowej (Dz. U. z 2023 r. poz. 2111 t.j.).

U Z A S A D N I E N I E

Niniejsza decyzja uwzględnia w całości żądanie strony, na podstawie art.107 § 4 Kpa odstępuje się od jej uzasadnienia.

P O U C Z E N I E

Od niniejszej decyzji stronie służy odwołanie do Samorządowego Kolegium Odwoławczego w Bydgoszczy za moim pośrednictwem złożone w terminie 14 dni od dnia jej otrzymania.

zał. PZT w skali 1:500 - szt.3
zał. klauzula informacyjna
o przetwarzaniu danych osobowych /RODO/

z up. Zarządu Powiatu Mogileńskiego
inż. Edyta Głodek
Dyrektor
Zarządu Dróg Powiatowych
w Mogilnie

Otrzymują:

1. Inwestor :
   Gmina Strzelno
   ul. Cieślewicza 2
   88-320 Strzelno

adres wysyłki :

Pełnomocnik :
Pan Dawid Wołek
ul. Moniuszki 1
88-300 Mogilno

2. a/a przygotowała E. Gałęzewska-Bartecka.

MAPA DO CELÓW PROJEKTOWYCH
KOPIA MAPY ZASADNICZEJ

Oznaczenie kancelaryjne zgłoszenia pracy geodezyjnej		GN.6640.159.2024
Nazwa miejscowości		Ciechrz
Jednostka ewidencyjna	identyfikator	040904_5
	nazwa	Strzelno – obszar wiejski
Obręb ewidencyjny	identyfikator	040904_5.0005
	nazwa	Ciechrz
Skala mapy		1:500
Sekcja mapy		6.183.22.12.2.4, 6.183.22.13.1.3
Działki nr		7, 221
Nazwa układu współrzędnych	prostokątnych	PL-2000
	układu wysokości	PL-EVRF2007-NH
Oznaczenie granic obszaru, który był przedmiotem aktualizacji		- - - - - - - - - - - -
Data opracowania mapy		10.12.2024 r.

ARKUSZ 1 (3)

Geoprestige Sp. z o.o.
ul. Moniuszki 1 | 88-300 Mogilno
NIP: 557 169 91 25
KRS: 0000610204
tel.: 531 816 501
biuro@geoprestige.pl
www.geoprestige.pl

nazwa firmy geodezyjnej,
która opracowała mapę

GEODETA UPRAWNIONY
inż. Wojciech Ozga
nr uprawnień 24328

nr uprawnień
i podpis geodety

Mapa do celów projektowych wolno reprodukować po naniesieniu projektu.
Mapa niniejsza może służyć do celów projektowych
Nie wyklucza się istnienia w terenie innych nie wskazanych na niniejszej mapie urządzeń podziemnych, które nie były zgłoszone do inwentaryzacji.
Wszystkie trwałe obiekty budowlane podlegają wytyczeniu przez jednostki wykonawstwa geodezyjnego /Ustawa z dnia 17.05.1989r.-Prawo geodezyjne i kartograficzne Art. 27 Ust. 2 pkt. 2 Dz. U. nr 20 i Art. 43 pkt. 1 Ustawy z 07.07.1994r. Prawo budowlane Dz. U. nr 89/94.

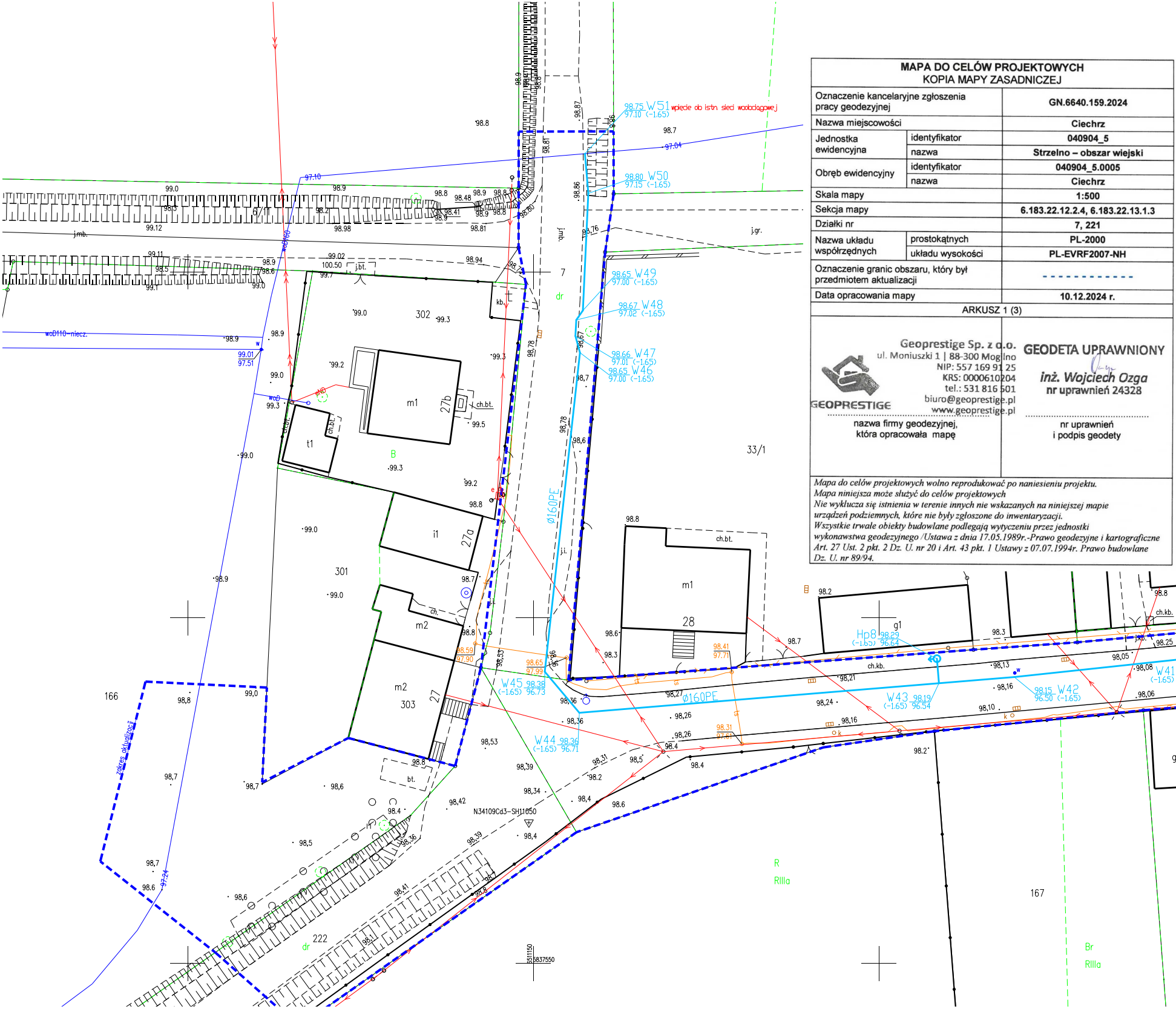
98.75 W51 97.10 (-1.65)
wpięcie do istn. sieci wodociągowej
98.80 W50 97.15 (-1.65)
98.65 W49 97.00 (-1.65)
98.67 W48 97.02 (-1.65)
98.66 W47 97.01 (-1.65)
98.65 W46 97.00 (-1.65)
W45 98.38 (-1.65) 96.73
W44 98.36 (-1.65) 96.71
W43 98.19 (-1.65) 96.54
98.15 W42 96.50 (-1.65)
W41 (-1.65)
Hp8 98.29 (-1.65) 96.64
Ø160PE
woD160
woD110-niecz.
97.10
97.04
97.24
302
301
303
166
167
222
33/1
7
28
m1
m2
t1
i1
g1
27b
27a
27
B
R
RIIIa
Br
RIIIa
dr
kb.
ch.bt.
ch.kb.
j.bt.
j.mb.
j.gr.
j.i.
bt.
ch.
zakres aktualizacji
N34109Cd3-SH11050
5511150
5837550
99.0
98.8
98.7
98.9
98.6
98.5
98.4
98.2
98.3
99.3
99.2
99.5
100.50
99.02
98.41 97.71
98.31 97.61
98.59 97.90
98.65 97.99
99.01 97.51

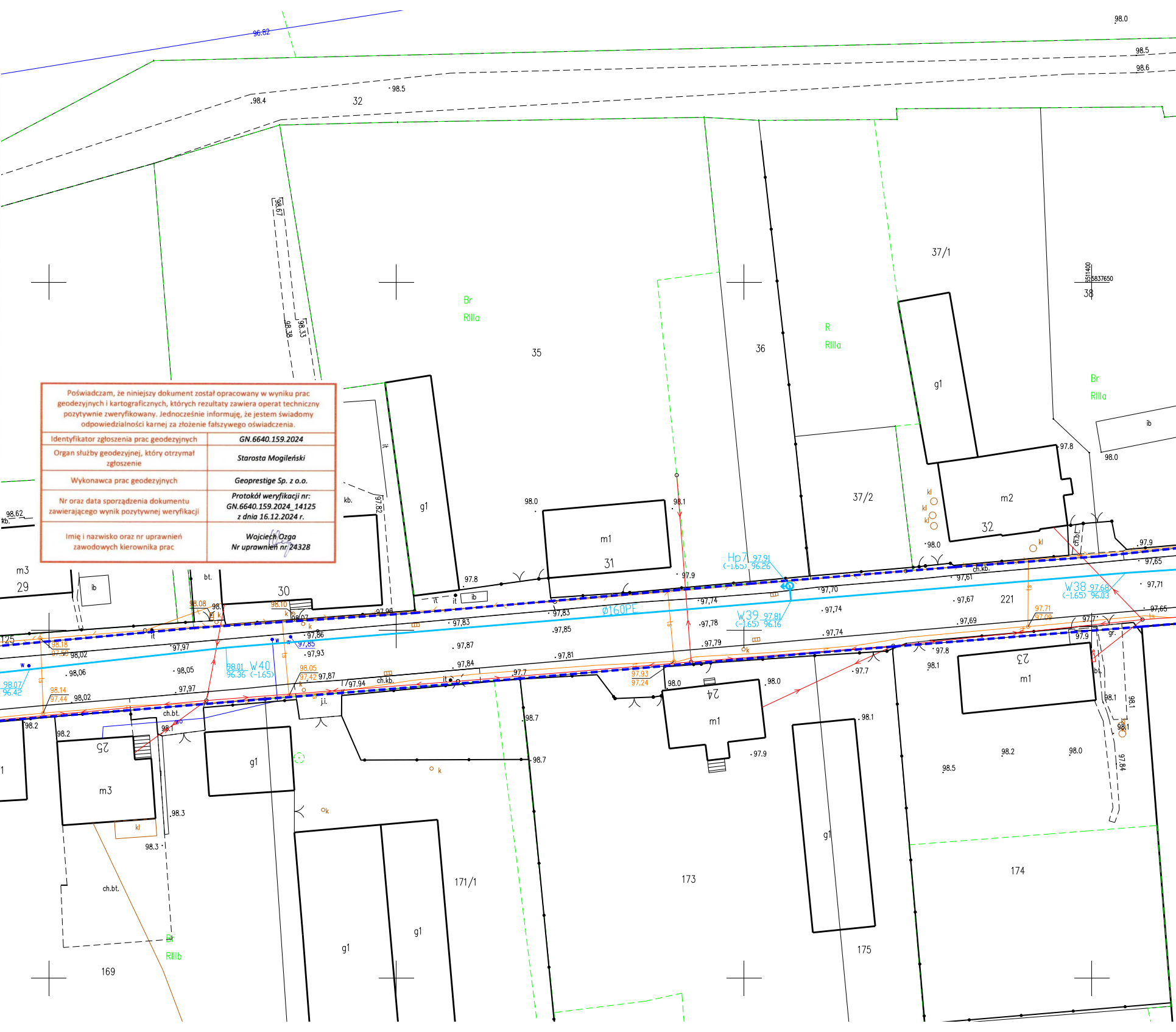
32
35
36
37/1
37/2
38
Br
RIIIa
R
RIIIa
Br
RIIIa
Br
RIIIb
29
30
31
32
221
23
24
25
169
171/1
173
174
175
g1
m1
m2
m3
ib
ch.kb.
ch.bt.
bt.
kb.
j.i.
gr.
kl
k
it
Hp7
W38
W39
W40
Ø160PE
98.0
98.5
98.6
98.4
98.5
96.82
97.8
98.1
97.9
98.7
98.2
98.3

Poświadczam, że niniejszy dokument został opracowany w wyniku prac geodezyjnych i kartograficznych, których rezultaty zawiera operat techniczny pozytywnie zweryfikowany. Jednocześnie informuję, że jestem świadomy odpowiedzialności karnej za złożenie fałszywego oświadczenia.	
Identyfikator zgłoszenia prac geodezyjnych	*GN.6640.159.2024*
Organ służby geodezyjnej, który otrzymał zgłoszenie	*Starosta Mogileński*
Wykonawca prac geodezyjnych	*Geoprestige Sp. z o.o.*
Nr oraz data sporządzenia dokumentu zawierającego wynik pozytywnej weryfikacji	*Protokół weryfikacji nr:* *GN.6640.159.2024_14125* *z dnia 16.12.2024 r.*
Imię i nazwisko oraz nr uprawnień zawodowych kierownika prac	*Wojciech Ozga* *Nr uprawnień nr 24328*

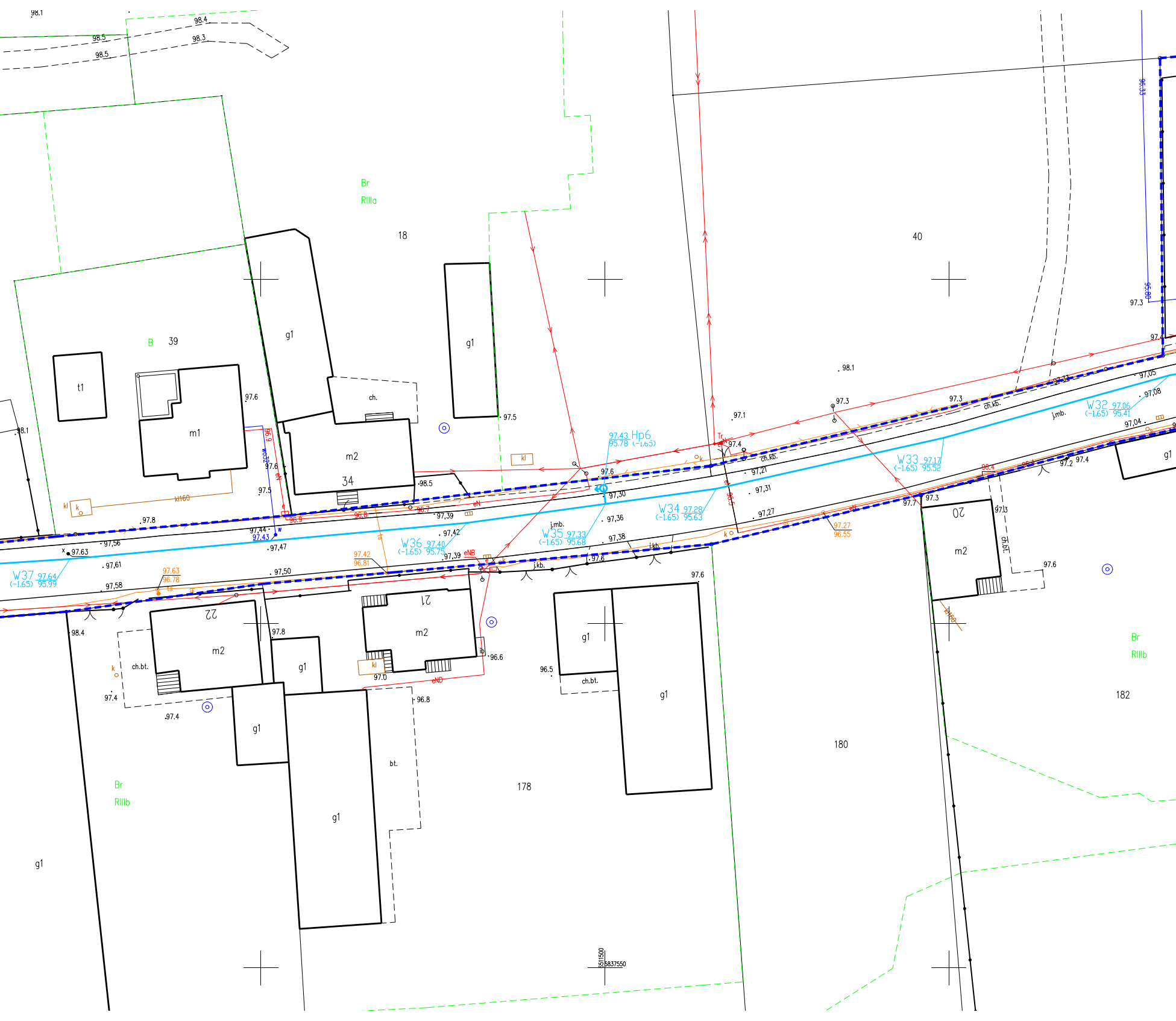
Br
RIIIa
18
40
B
39
t1
m1
g1
ch.
m2
34
kl
kl160
Hp6
97.43
95.78
(-1.65)
W37 97.64
(-1.65) 95.99
W36 97.40
(-1.65) 95.75
W35 97.33
(-1.65) 95.68
W34 97.28
(-1.65) 95.63
W33 97.17
(-1.65) 95.52
W32 97.06
(-1.65) 95.41
97.63
96.78
97.42
96.81
97.27
96.55
ch.kb.
j.mb.
j.kb.
eN
eNB
eND
Tr
22
21
20
m2
ch.bt.
bt.
Br
RIIIb
178
180
182
98.1
98.5
98.4
98.3
97.6
97.5
97.8
97.4
97.3
97.1
97.0
96.8
96.6
96.5
97.2
97.7
97,56
97,61
97,58
97,50
97,47
97,44
97,42
97,39
97,30
97,36
97,38
97,21
97,31
97,27
97,05
97,08
97,04
96.33
95.80
5837550
5511500

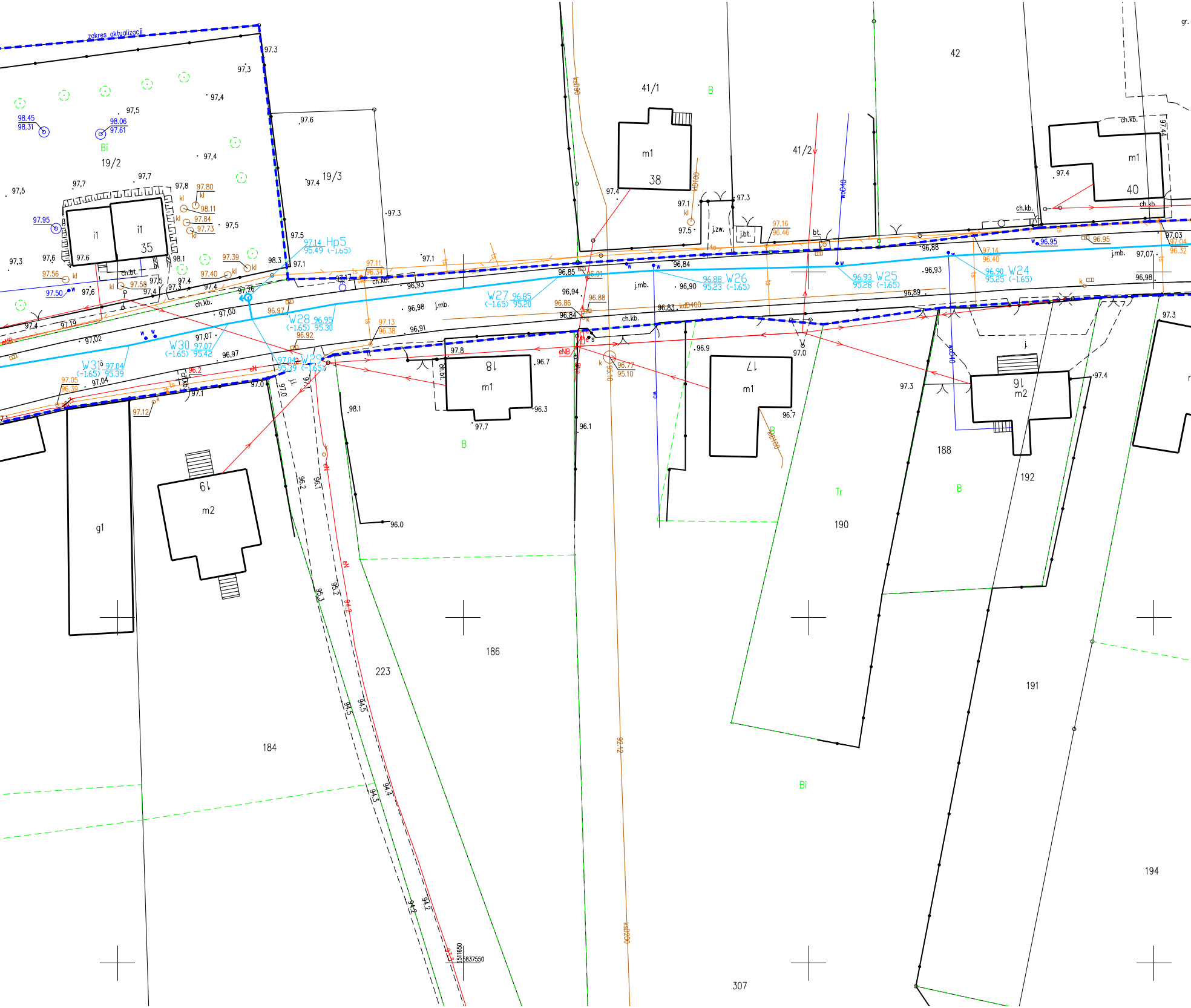
zakres aktualizacji
19/2
19/3
41/1
41/2
42
Bi
B
Tr
i1
35
m1
38
m1
40
m1
18
m1
17
m2
16
m2
19
g1
184
186
188
190
191
192
194
223
307
Hp5
W24
W25
W26
W27
W28
W29
W30
W31
ch.kb.
ch.bt.
j.mb.
j.zw.
j.bt.
bt.
kl
eN
eNB
kd400
kd200
kd100
wo
wo40
97.3
97,3
97,4
97,5
97.6
97,7
97.8
98.1
98.3
97.1
97.0
96.0
96.1
96.3
96.7
96.9
97.7
97.4
98.45
98.31
98.06
97.61
97.95
97.50
97.14
95.49
(-1.65)
96.88
95.23
96.93
95.28
96.90
95.25
96.85
95.20
96.95
95.30
97.07
95.42
97.04
95.39
96.77
95.10
1651650
5837550
gr.

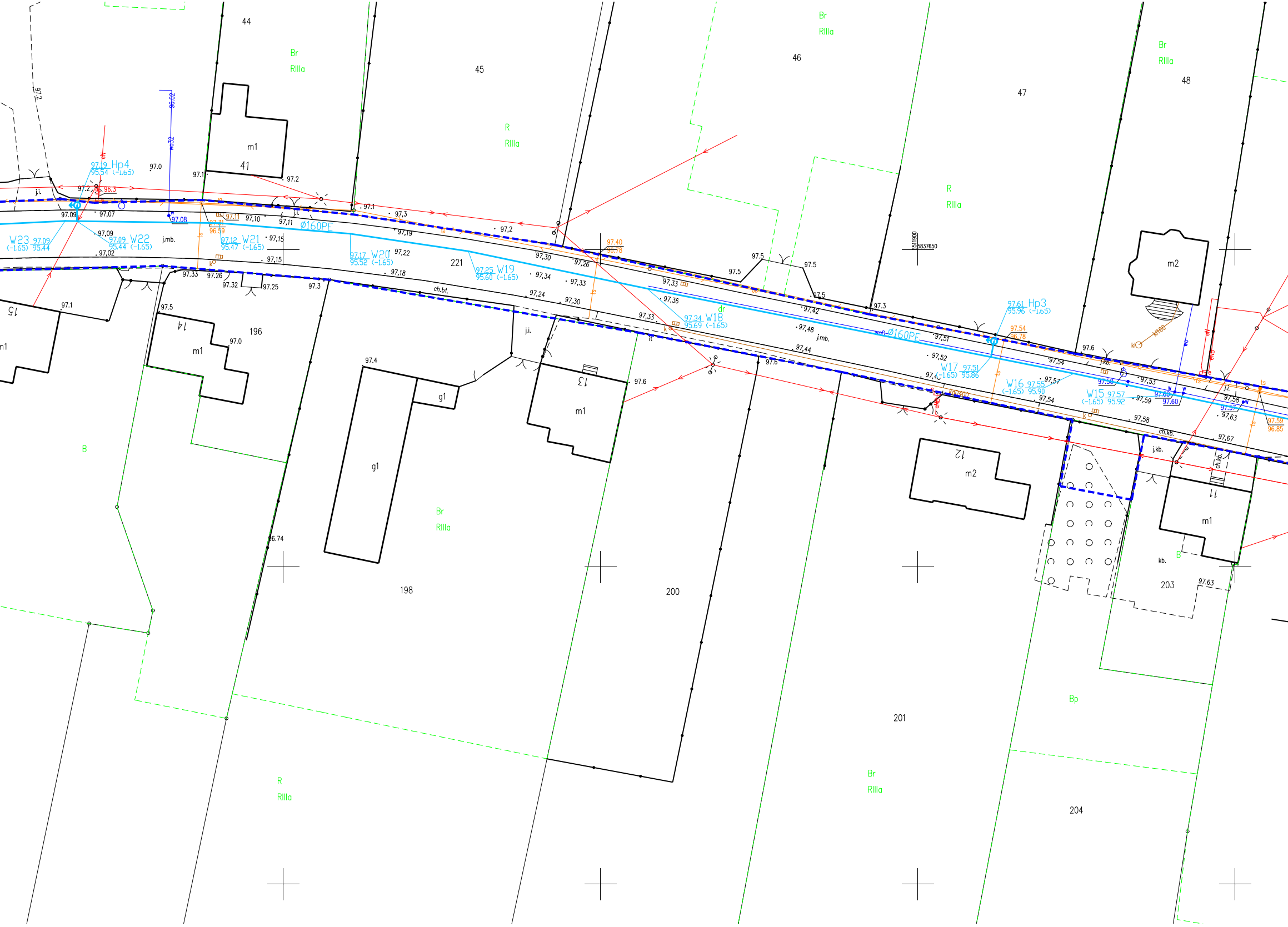
44
45
46
47
48
41
m1
m2
g1
13
12
14
15
11
196
198
200
201
203
204
221
Br
RIIIa
R
B
Bp
dr
kb.
j.i.
j.mb.
ch.bt.
ch.kb.
j.kb.
W23
W22
W21
W20
W19
W18
W17
W16
W15
Hp4
Hp3
Ø160PE
97.19
95.54
(-1.65)
96.3
97.08
96.02
wo32
97.40
96.78
97.54
96.78
97.59
96.85
97.09
95.44
97.12
95.47
97.17
95.52
97.25
95.60
97.34
95.69
97.51
95.86
97.55
95.90
97.57
95.92
97.61
95.96
5511900
5837650
96.74
97.63

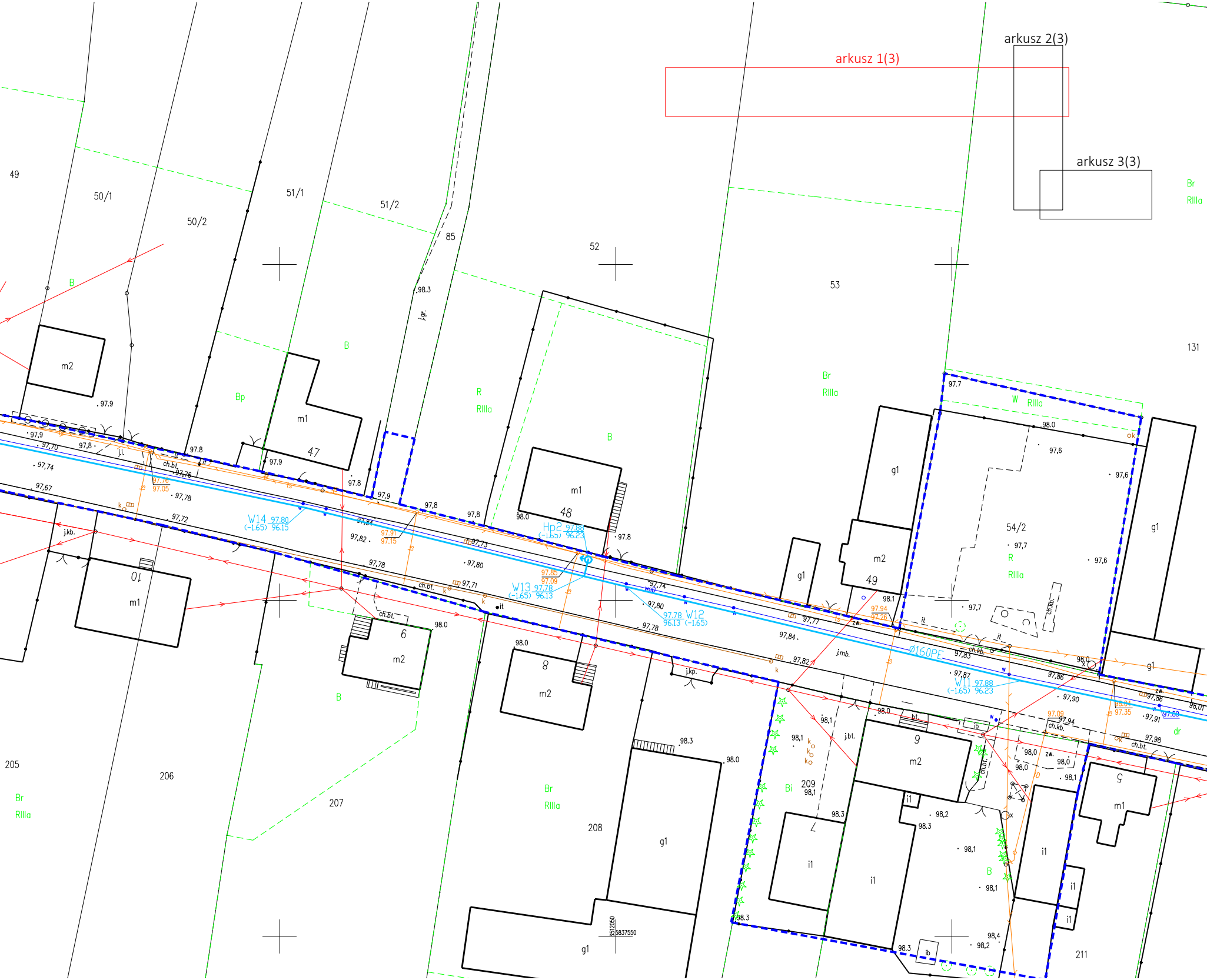
arkusz 1(3)
arkusz 2(3)
arkusz 3(3)
49
50/1
50/2
51/1
51/2
85
52
53
54/2
131
205
206
207
208
209
211
47
48
49
01
6
8
9
5
m1
m2
g1
i1
ib
B
Bp
Br
RIIIa
R
W
Bi
dr
j.gr.
j.i.
j.kb.
j.kp.
j.mb.
j.bt.
ch.bt.
ch.kb.
zw.
bt.
it
W14 97.80 (-1.65) 96.15
W13 97.78 (-1.65) 96.13
W12 97.78 96.13 (-1.65)
W11 97.88 (-1.65) 96.23
Hp2 97.88 (-1.65) 96.23
Ø160PE
98.3
97.9
97.8
98.0
97.7
97,6
98,1
98,2
98,4
5512050
5837550

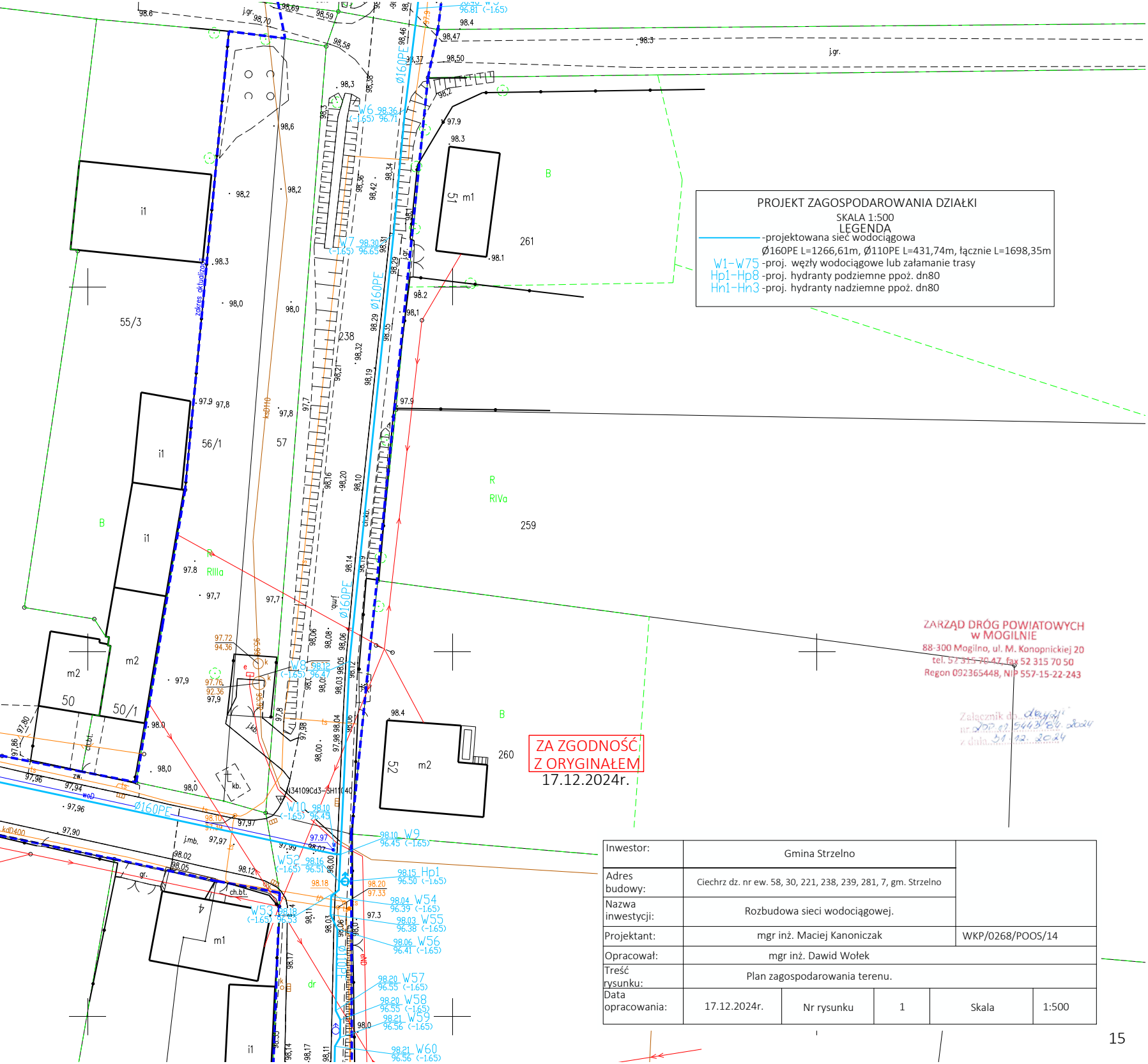
55/3
56/1
57
238
261
259
260
50
50/1
4
51
52
i1
m1
m2
B
R
RIVa
RIIIa
dr
Ø160PE
Ø110PE
zakres aktualizacji
j.gr.
ch.bt.
kb.
j.mb.
N34109Cd3-SH11040
W6 98.36 (-1.65) 96.71
W7 98.39 (-1.65) 96.65
W8 98.12 (-1.65) 96.47
W9 98.10 96.45 (-1.65)
W10 98.10 (-1.65) 96.45
W52 98.16 (-1.65) 96.51
W53 98.18 (-1.65) 96.53
W54 98.04 96.39 (-1.65)
W55 98.03 96.38 (-1.65)
W56 98.06 96.41 (-1.65)
W57 98.20 96.55 (-1.65)
W58 98.20 96.55 (-1.65)
W59 98.21 96.56 (-1.65)
W60 98.21 96.56 (-1.65)
Hp1 98.15 96.50 (-1.65)
ZA ZGODNOŚĆ
Z ORYGINAŁEM
17.12.2024r.

PROJEKT ZAGOSPODAROWANIA DZIAŁKI

SKALA 1:500

LEGENDA

-projektowana sieć wodociągowa

Ø160PE L=1266,61m, Ø110PE L=431,74m, łącznie L=1698,35m

W1-W75 -proj. węzły wodociągowe lub załamanie trasy

Hp1-Hp8 -proj. hydranty podziemne ppoż. dn80

Hn1-Hn3 -proj. hydranty nadziemne ppoż. dn80

ZARZĄD DRÓG POWIATOWYCH
w MOGILNIE
88-300 Mogilno, ul. M. Konopnickiej 20
tel. 52 315 70 47, fax 52 315 70 50
Regon 092365448, NIP 557-15-22-243

Załącznik do decyzji
nr ZDP.02.5443.84.2024
z dnia 31.12.2024

Inwestor:	Gmina Strzelno				
Adres budowy:	Ciechrz dz. nr ew. 58, 30, 221, 238, 239, 281, 7, gm. Strzelno				
Nazwa inwestycji:	Rozbudowa sieci wodociągowej.				
Projektant:	mgr inż. Maciej Kanoniczak			WKP/0268/POOS/14	
Opracował:	mgr inż. Dawid Wołek				
Treść rysunku:	Plan zagospodarowania terenu.				
Data opracowania:	17.12.2024r.	Nr rysunku	1	Skala	1:500

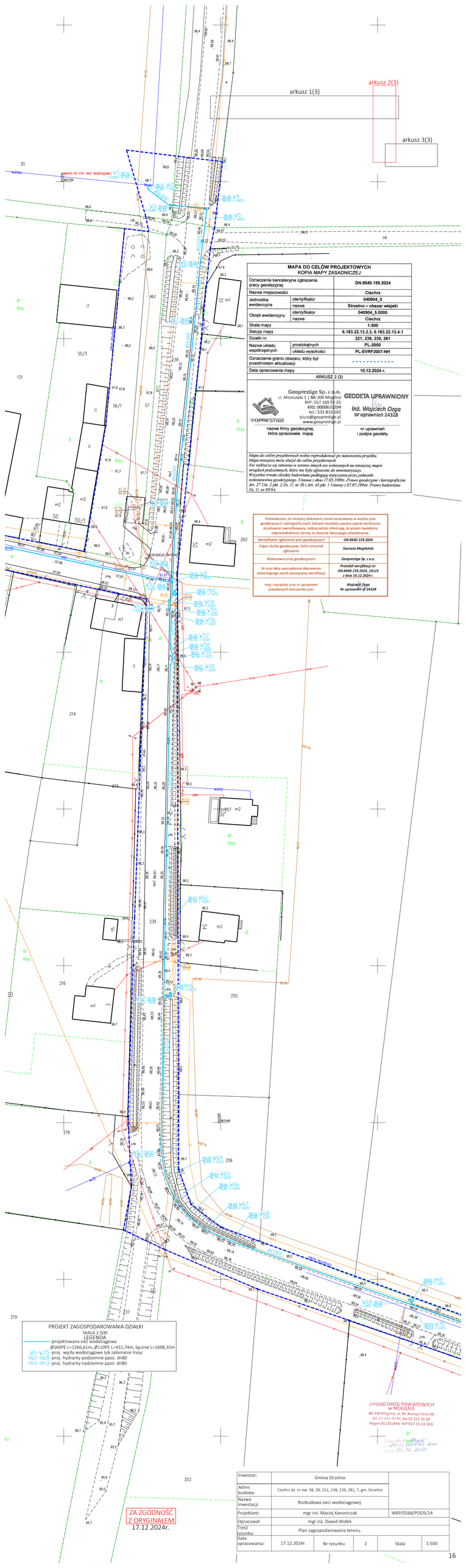
arkusz 1(3)
arkusz 2(3)
arkusz 3(3)
MAPA DO CELÓW PROJEKTOWYCH
KOPIA MAPY ZASADNICZEJ
Oznaczenie kancelaryjne zgłoszenia pracy geodezyjnej: GN.6640.159.2024
Nazwa miejscowości: Ciechrz
Jednostka ewidencyjna: identyfikator 040904_5; nazwa Strzelno – obszar wiejski
Obręb ewidencyjny: identyfikator 040904_5.0005; nazwa Ciechrz
Skala mapy: 1:500
Sekcja mapy: 6.183.22.13.2.3, 6.183.22.13.4.1
Działki nr: 221, 238, 239, 281
Nazwa układu współrzędnych: prostokątnych PL-2000; układu wysokości PL-EVRF2007-NH
Oznaczenie granic obszaru, który był przedmiotem aktualizacji: ----------
Data opracowania mapy: 10.12.2024 r.
ARKUSZ 2 (3)
Geoprestige Sp. z o.o.
ul. Moniuszki 1 | 88-300 Mogilno
NIP: 557 169 91 25
KRS: 0000611204
tel.: 531 816 501
biuro@geoprestige.pl
www.geoprestige.pl
nazwa firmy geodezyjnej, która opracowała mapę
GEODETA UPRAWNIONY
Inż. Wojciech Ozga
nr uprawnień 24328
nr uprawnień i podpis geodety
Mapa do celów projektowych wolno reprodukować po naniesieniu projektu.
Mapa nimiejsza może służyć do celów projektowych
Nie wyklucza się istnienia w terenie innych nie wskazanych na niniejszej mapie urządzeń podziemnych, które nie były zgłoszone do inwentaryzacji.
Wszystkie trwałe obiekty budowlane podlegają wytyczeniu przez jednostki wykonawstwa geodezyjnego -Ustawa z dnia 17.05.1989r.-Prawo geodezyjne i kartograficzne Art. 27 Ust. 2 pkt. 2 Dz. U. nr 20 i Art. 43 pkt. 1 Ustawy z 07.07.1994r. Prawo budowlane Dz. U. nr 89/94.
Poświadczam, że niniejszy dokument został opracowany w wyniku prac geodezyjnych i kartograficznych, których rezultaty zawiera operat techniczny pozytywnie zweryfikowany. Jednocześnie informuje, że jestem świadomy odpowiedzialności karnej za złożenie fałszywego oświadczenia.
Identyfikator zgłoszenia prac geodezyjnych: GN.6640.159.2024
Organ służby geodezyjnej, który otrzymał zgłoszenie: Starosta Mogileński
Wykonawca prac geodezyjnych: Geoprestige Sp. z o.o.
Nr oraz data sporządzenia dokumentu zawierającego wynik pozytywnej weryfikacji: Protokół weryfikacji nr: GN.6640.159.2024_14125 z dnia 16.12.2024 r.
Imię i nazwisko oraz nr uprawnień zawodowych kierownika prac: Wojciech Ozga Nr uprawnień nr 24328
PROJEKT ZAGOSPODAROWANIA DZIAŁKI
SKALA 1:500
LEGENDA
projektowana sieć wodociągowa Ø160PE L=1266,61m, Ø110PE L=431,74m, łącznie L=1698,35m
W1-W75 -proj. węzły wodociągowe lub załamanie trasy
Hp1-Hp8 -proj. hydranty podziemne ppoż. dn80
Hn1-Hn3 -proj. hydranty nadziemne ppoż. dn80
ZARZĄD DRÓG POWIATOWYCH w MOGILNIE
88-300 Mogilno, ul. M. Konopnickiej 20
tel. 52 315 70 47, fax 52 315 70 50
Regon 092365448, NIP 557-15-22-243
ZA ZGODNOŚĆ Z ORYGINAŁEM 17.12.2024r.
Inwestor: Gmina Strzelno
Adres budowy: Ciechrz dz. nr ew. 58, 30, 221, 238, 239, 281, 7, gm. Strzelno
Nazwa inwestycji: Rozbudowa sieci wodociągowej.
Projektant: mgr inż. Maciej Kanoniczak WKP/0268/POOS/14
Opracował: mgr inż. Dawid Wołek
Treść rysunku: Plan zagospodarowania terenu.
Data opracowania: 17.12.2024r. Nr rysunku 2 Skala 1:500

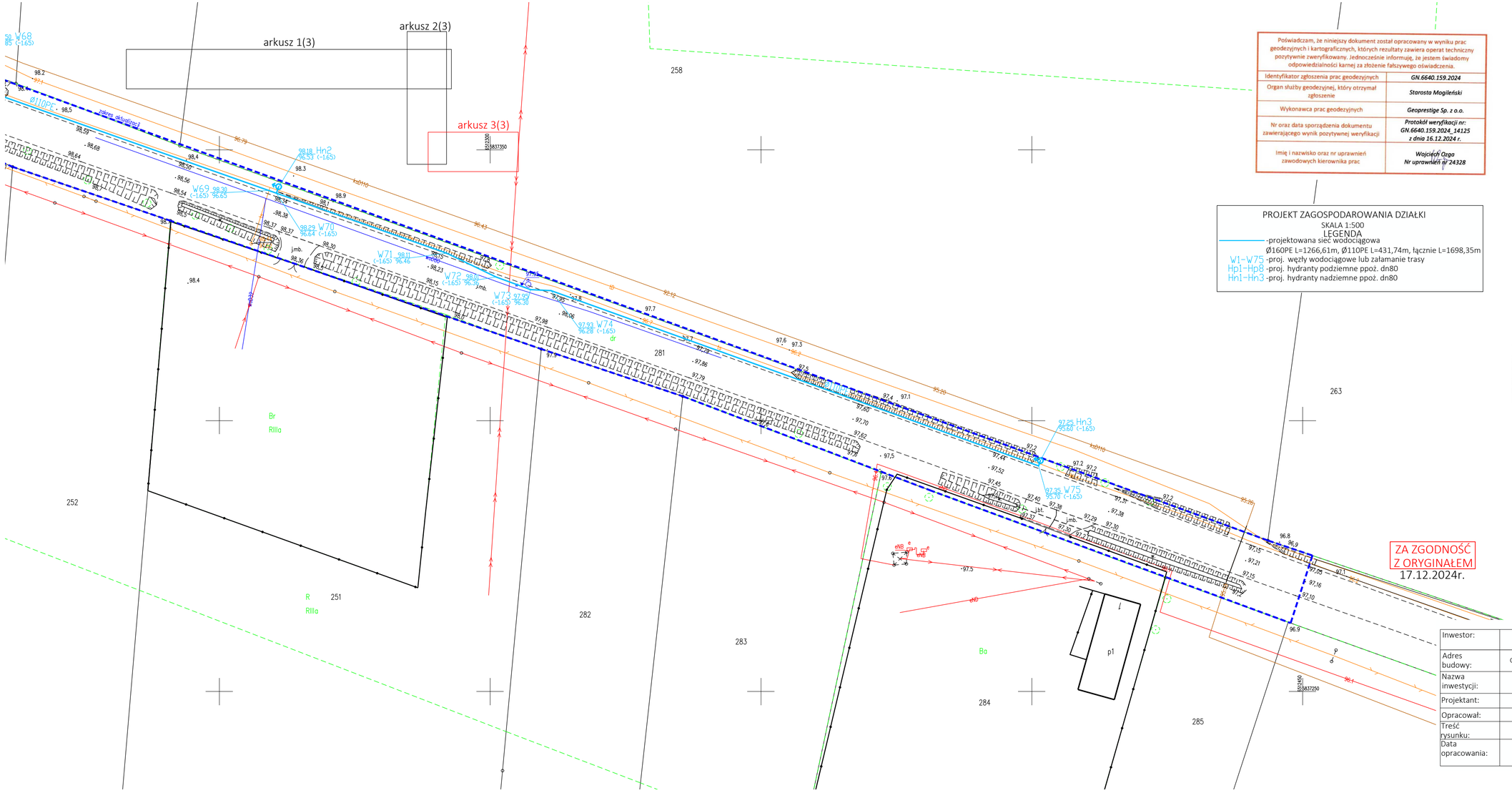

Poświadczam, że niniejszy dokument został opracowany w wyniku prac geodezyjnych i kartograficznych, których rezultaty zawiera operat techniczny pozytywnie zweryfikowany. Jednocześnie informuję, że jestem świadomy odpowiedzialności karnej za złożenie fałszywego oświadczenia.

Identyfikator zgłoszenia prac geodezyjnych	*GN.6640.159.2024*
Organ służby geodezyjnej, który otrzymał zgłoszenie	*Starosta Mogileński*
Wykonawca prac geodezyjnych	*Geoprestige Sp. z o.o.*
Nr oraz data sporządzenia dokumentu zawierającego wynik pozytywnej weryfikacji	*Protokół weryfikacji nr: GN.6640.159.2024_14125 z dnia 16.12.2024 r.*
Imię i nazwisko oraz nr uprawnień zawodowych kierownika prac	*Wojciech Ozga Nr uprawnień nr 24328*

PROJEKT ZAGOSPODAROWANIA DZIAŁKI
SKALA 1:500
LEGENDA
-projektowana sieć wodociągowa
Ø160PE L=1266,61m, Ø110PE L=431,74m, łącznie L=1698,35m
W1-W75 -proj. węzły wodociągowe lub załamanie trasy
Hp1-Hp8 -proj. hydranty podziemne ppoż. dn80
Hn1-Hn3 -proj. hydranty nadziemne ppoż. dn80

MAPA DO CELÓW PROJEKTOWYCH
KOPIA MAPY ZASADNICZEJ

Oznaczenie kancelaryjne zgłoszenia pracy geodezyjnej		**GN.6640.159.2024**
Nazwa miejscowości		**Ciechrz**
Jednostka ewidencyjna	identyfikator	**040904_5**
	nazwa	**Strzelno – obszar wiejski**
Obręb ewidencyjny	identyfikator	**040904_5.0005**
	nazwa	**Ciechrz**
Skala mapy		**1:500**
Sekcja mapy		**6.183.22.13.4.2, 6.183.22.13.4.1**
Działki nr		**239, 281**
Nazwa układu współrzędnych	prostokątnych	**PL-2000**
	układu wysokości	**PL-EVRF2007-NH**
Oznaczenie granic obszaru, który był przedmiotem aktualizacji		- - - - - - - - - - - -
Data opracowania mapy		**10.12.2024 r.**

ARKUSZ 3 (3)

Geoprestige Sp. z o.o.
ul. Moniuszki 1 | 88-300 Mogilno
NIP: 557 169 91 25
KRS: 0000610204
tel.: 531 816 501
biuro@geoprestige.pl
www.geoprestige.pl
GEOPRESTIGE
nazwa firmy geodezyjnej, która opracowała mapę

GEODETA UPRAWNIONY
inż. Wojciech Ozga
nr uprawnień 24328
nr uprawnień i podpis geodety

Mapa do celów projektowych wolno reprodukować po naniesieniu projektu.
Mapa niniejsza może służyć do celów projektowych
Nie wyklucza się istnienia w terenie innych nie wskazanych na niniejszej mapie urządzeń podziemnych, które nie były zgłoszone do inwentaryzacji.
Wszystkie trwałe obiekty budowlane podlegają wytyczeniu przez jednostki wykonawstwa geodezyjnego /Ustawa z dnia 17.05.1989r.-Prawo geodezyjne i kartograficzne Art. 27 Ust. 2 pkt. 2 Dz. U. nr 20 i Art. 43 pkt. 1 Ustawy z 07.07.1994r. Prawo budowlane Dz. U. nr 89/94.

ZARZĄD DRÓG POWIATOWYCH
w MOGILNIE
88-300 Mogilno, ul. M. Konopnickiej 20
tel. 52 315 70 47, fax 52 315 70 50
Regon 092365448, NIP 557-15-22-243

Załącznik do decyzji
nr DDP.12.5443/84.2024
z dnia 31.12.2024

Inwestor:	Gmina Strzelno				
Adres budowy:	Ciechrz dz. nr ew. 58, 30, 221, 238, 239, 281, 7, gm. Strzelno				
Nazwa inwestycji:	Rozbudowa sieci wodociągowej.				
Projektant:	mgr inż. Maciej Kanoniczak			WKP/0268/POOS/14	
Opracował:	mgr inż. Dawid Wołek				
Treść rysunku:	Plan zagospodarowania terenu.				
Data opracowania:	17.12.2024r.	Nr rysunku	3	Skala	1:500